



Informace o pozemku

Parcelní číslo: [2961/116](#) 

Obec: [Dlouhá Loučka \[577987\]](#) 

Katastrální území: [Dlouhá Loučka \[626431\]](#)

Číslo LV: [10001](#)

Výměra [m²]: 156

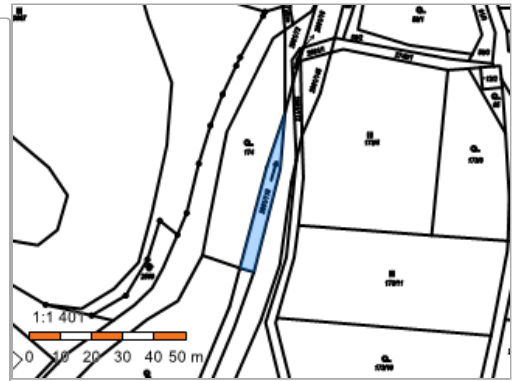
Typ parcely: Parcela katastru nemovitostí

Mapový list:

Určení výměry: Graficky nebo v digitalizované mapě

Způsob využití: koryto vodního toku přirozené nebo upravené

Druh pozemku: vodní plocha



Vlastníci, jiní oprávnění

Vlastnické právo

Podíl

Obec Dlouhá Loučka, č. p. 97, 56943 Dlouhá Loučka

Způsob ochrany nemovitosti

Nejsou evidovány žádné způsoby ochrany.

Seznam BPEJ

Parcela nemá evidované BPEJ.

Omezení vlastnického práva


Nejsou evidována žádná omezení.

Jiné zápisy

Typ

Změna číslování parcel

 Řízení, v rámci kterých byl k nemovitosti zapsán cenový údaj

Nemovitost je v územním obvodu, kde státní správu katastru nemovitostí ČR vykonává [Katastrální úřad pro Pardubický kraj, Katastrální pracoviště Svitavy](#) 

Zobrazené údaje mají informativní charakter. Platnost dat k 02.12.2020 08:00.